

«СОГЛАСОВАНО»
Директор Департамента по образованию
администрация города Тобольска

« »

2020



УТВЕРЖДАЮ:
Директор МАОУ СОШ №5
С.А. Терентьева
20 года

СОГЛАСОВАНО:
Заместитель начальника ОГИБДД МО
МВД России «Тобольский»

«25» 2020 года



ПАСПОРТ

дорожной безопасности образовательного учреждения
Муниципального автономного общеобразовательного учреждения
«Средняя общеобразовательная школа №5»
г. Тобольска

Общие сведения

Муниципальное автономное общеобразовательное учреждение

Тип ОУ: Средняя общеобразовательная школа №5

Юридический адрес: г.Тобольск, 6 микрорайон, строение 60

Фактический адрес: г.Тобольск, 6 микрорайон, строение 60

Руководители:

Директор	<u>Терентьева Светлана Анатольевна</u> (фамилия, имя, отчество)	<u>25-28-91</u> (телефон)
Заместитель директора по учебной работе	<u>Халецких Вера Борисовна</u> (фамилия, имя, отчество)	<u>24-96-75</u> (телефон)
Заместитель директора по воспитательной работе	<u>Ретиёва Нина Александровна</u> (фамилия, имя, отчество)	<u>24-96-75</u> (телефон)

Ответственные работники
муниципального органа
образования
*специалист Департамента
по образованию администрации
города Тобольска*

С.В. Дергоусова
(фамилия, имя, отчество) 24-69-58
(телефон)

Ответственные от
Госавтоинспекции
капитан полиции

А.Г. Щигорцов
(фамилия, имя, отчество) 25-32-81
(телефон)

Ответственные работники
за мероприятия по профилактике
детского травматизма
руководитель кружка ЮИДД

Е.С. Бойкова
(фамилия, имя, отчество) 25-28-91
(телефон)

Количество учащихся - 1192

Наличие стенда по БДД - холл 1 этажа

Наличие класса по БДД - не имеется

Площадка по БДД - имеется

Автобус – не имеется

Перевозка организованных групп детей осуществляется на основании договора фрахтования с ПАО «Тобольское ПАТП»

Время занятий в ОУ:

1-ая смена: 8:30 – 13:40

2-ая смена: 13:00 – 17:20

внеклассные занятия: 12:00 – 20:00

Телефоны оперативных служб:

МЧС.....112, 39-90-00

Полиция.....102, 25-23-70

Скорая помощь.....103, 25-75-96

Дежурная часть ОГИБДД25-54-66

Содержание

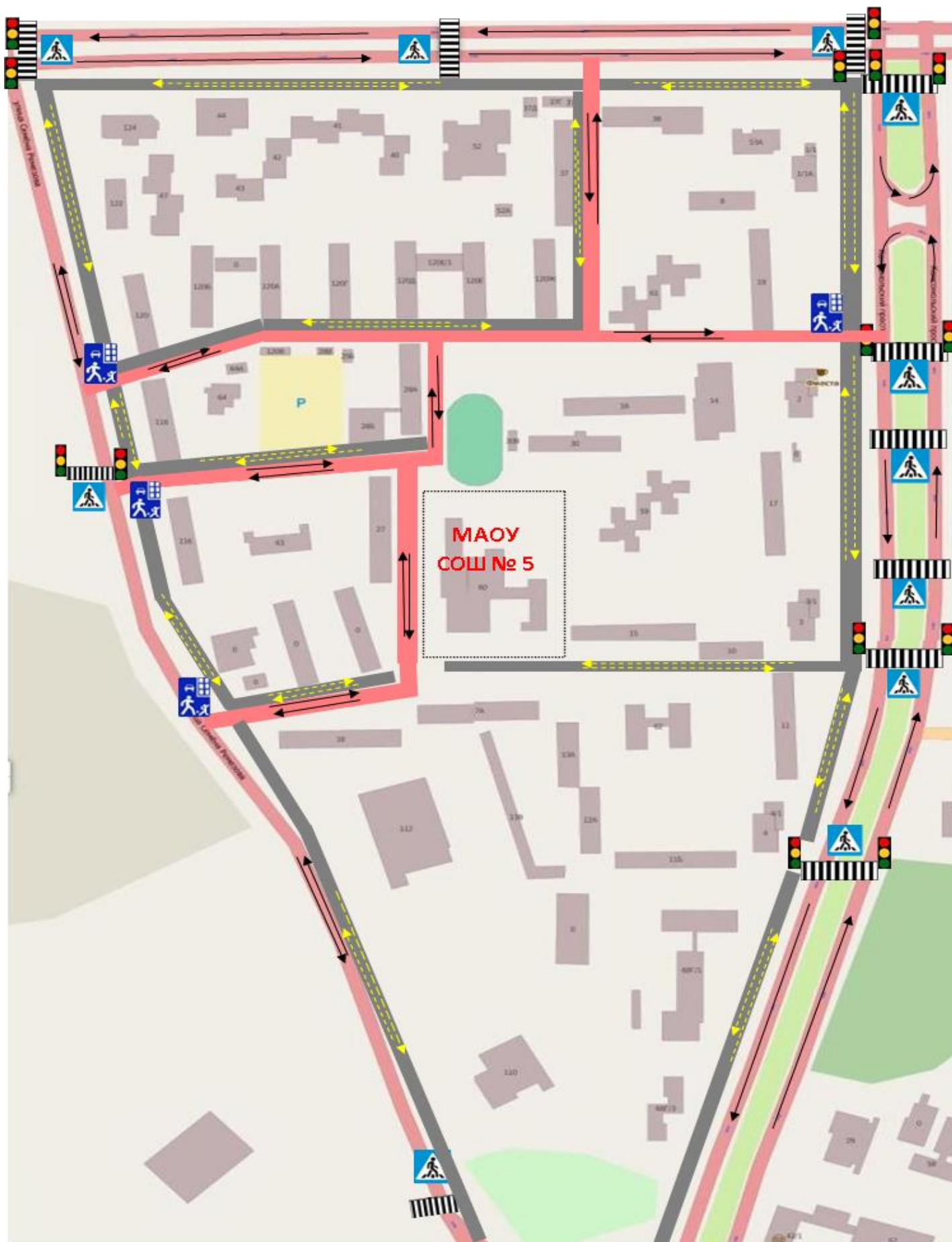
I. План-схемы ОУ

1. Район расположения ОУ, пути движения транспортных средств и детей (учеников, обучающихся);
2. Маршруты движения организованных групп детей от ОУ к стадиону, парку или к спортивно-оздоровительному комплексу;
3. Пути движения транспортных средств к местам разгрузки/погрузки и рекомендуемых безопасных путей передвижения детей по территории образовательного учреждения.

II. Приложение

І. План-схемы ОУ

План-схема района расположения ОУ,
пути движения транспортных средств и детей (учеников)





- знак «Жилая зона»



-пешеходный переход



-светофор

---> - движение детей (учеников) в (из) образовательное учреждение

—> - движение транспортных средств


■ -тротуар

■ -проезжая часть


■ - жилая застройка


**Маршруты движения организованных групп детей от ОУ к стадиону,
парку или к спортивно-оздоровительному комплексу**



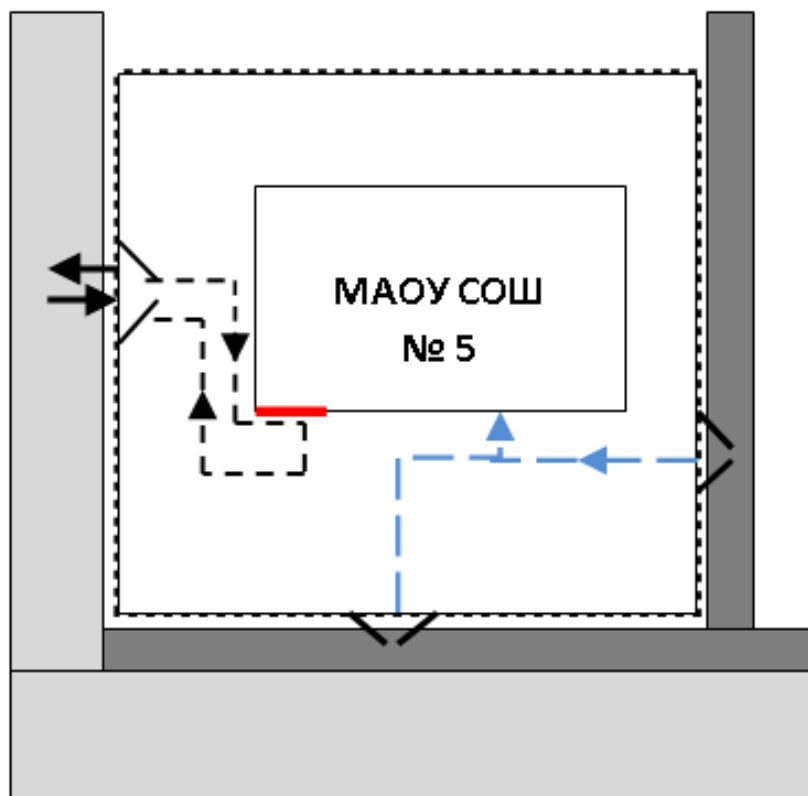
 - жилая застройка


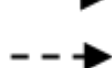


 - проезжая часть

 - тротуар

 - направление безопасного движения группы детей к стадиону или в спортивно-оздоровительный комплекс

**Пути движения транспортных средств к местам разгрузки/погрузки и
рекомендуемые пути передвижения детей по территории
образовательного учреждения**



-  - въезд/выезд грузовых транспортных средств
-  - движение грузовых транспортных средств по территории образовательного учреждения
-  - движение детей и подростков на территории образовательного учреждения
-  - место разгрузки/погрузки