




Муниципальное автономное общеобразовательное учреждение
«Средняя общеобразовательная школа №5»
г. Тобольска, Тюменской области

Кабинет географии

Галеева Лариса Рауфовна
учитель первой квалификационной категории

г. Тобольск
2019-2020 учебный год



Ф.И.О. учителя ответственного за кабинет

Учитель географии Галеева Лариса Рауфовна.

Диагностическая карта учебного кабинета:

Кабинет географии

Тип школы: МАОУ СОШ № 5

Время функционирования кабинета: с 8.00 до 18.30ч.

Задачи кабинета географии

- Развитие познавательных интересов, интеллектуальных и творческих способностей.
- Создание условий для выполнения индивидуальных и коллективных проектов.
- Воспитание необходимых норм поведения и деятельности в кабинете.

Обеспечение деятельности кабинета

Учебное оборудование

Компас - 2

Глобус физический - 4

Глобус – политический - 1

Постоянное оборудование кабинета:

Стол учительский – 1

Стул учительский- 1

Стол ученический – 15

Стулья ученические - 30

Шкафы - 3

Доска настенная -1

В перспективе приобретение жалюзи.

Технические средства обучения

Компьютер

Колонки

Телевизор

Правила использования кабинета «Географии»

Учащиеся школы имеют право:

- Использовать кабинет географии с целью обучения на уроках географии и в свободное от уроков время.
- Использовать кабинет географии с целью подготовки к урокам, создания и редактирования докладов, рефератов и исследовательских работ.
- Использовать кабинет географии для работы с обучающими программами по различным курсам.
- Допускается использование кабинета географии в свободное от уроков время для проведения внеклассных мероприятий, в том случае, если кабинет не задействован для проведения уроков, факультативов и п.р.

Использование инновационных технологий на уроках географии

- Использование ИКТ учителями школы в кабинете географии.
- Применение проектной деятельности.
- Применение здоровье - сберегающих технологий.
- Применение исследовательской деятельности.

Перспективы развития кабинета

- Совершенствование материально-технической и дидактической базы кабинета.
- Создание условий для подготовки учащихся к научно-практическим конференциям.
- Активное участие в олимпиадах и конкурсах.



План работы на 2019-2020 учебный год

1 четверть	2 четверть	3 четверть	4 четверть
Составление расписания работы в кабинете	Составление расписания работы в кабинете	Накопление материалов для проведения тестов по учебному материалу	Подготовка материалов к итоговой аттестации (9кл)
Озеленение кабинета	Озеленение кабинета	Проведение групповых и индивидуальных консультаций по подготовке к итоговой аттестации	Проведение групповых и индивидуальных консультаций по подготовке к итоговой аттестации
Работа с Интернет-ресурсами	Работа с Интернет-ресурсами	Проведение групповых и индивидуальных консультаций по подготовке к итоговой аттестации	Работа с Интернет-ресурсами
Выполнение индивидуальных и групповых учебных проектов	Выполнение индивидуальных и групповых учебных проектов	Проведение декады естественно-математических наук	Подготовка к новому учебному году
Генеральная уборка	Генеральная уборка	Работа с одаренными детьми (участие в научно-практических конференциях)	Генеральная уборка




Перспективный план развития кабинета

Учебный год	Что планируется сделать, изменить	Кто привлекается
2019-2020	Приобрести коллекцию минералов Приобрести портреты великих географов и путешественников	


Расписание работы кабинета по дням недели, занятость кабинета в урочное и внеурочное время

№ урока	Понедельник	Вторник	Среда	Четверг	Пятница	Суббота
1	География 8г	География 8а	География 11а	География 8г	География 8г	Работа с неуспевающими детьми
2	География 9а	География 7б	География 8в	География 8г	Дом.обуч.	
3	География 9б	География 7а	География 9а	География 8г	География 9б	Работа с одаренными детьми
4	География 8в	География 9в	Дом. Обуч.	География 8г		Подготовка к ОГЭ
5	География 9г	География 6в	География 8б	География 8г	География 8г	
6	География 10а	География 6б	Дом.обуч.	География 8г	География 7б	
7	География 9в		География 9г	География 8г	Консультация 9б	
8			Консультация 11 кл		Консультация 9а,9в,9г	



**Методическое обеспечение
Настенные карты**

1. Северная Америка (экономическая)
2. Северная Америка (физическая)
3. Южная Америка (экономическая)
4. Южная Америка (физическая)
5. Южная Америка (политическая)
6. Северная Америка (физическая)
7. Северная Америка (политическая)
8. Северная Америка (экономическая)
9. Политическая карта Зарубежной Европы
10. Политическая Зарубежная Азия
11. Австралия (физическая)
12. Политическая карта Африки
13. Африка (физическая)
14. Карты океанов
15. Карты России
16. Климат
17. Природные зоны
18. Полезные ископаемые
19. зональная растительность
20. Природные зоны
21. Тектоническая карта
22. Физическая карта
23. Геологическая карта
24. Россия (физическая)
25. Технические культуры
26. Животноводство

- 
27. *Черная и цветная металлургия*
 28. *Трудовые ресурсы*
 29. *Зерновые культуры*
 30. *Целлюлозно-бумажная*
 31. *Топливная промышленность*
 32. *Легкая промышленность*
 33. *Карта народов*
 34. *Пути сообщений*
 35. *Текстильная промышленность*
 36. *Машиностроение и металлообработка*
 37. *Электроэнергетика*
 38. *Плотность населения*
 39. *Европейская часть (политико-административное Деление)*
 40. *Химическая промышленность*
 41. *Транспорт*
 42. *Россия (политико-административная)*
 43. *Полезные ископаемые*
 44. *Восточная Сибирь и Дальний Восток*
 45. *Восточно-Европейская равнина*
 46. *Западная Сибирь. Пояс гор Южной Сибири*
 47. *Кавказ*
 48. *Западная и Средняя Сибирь*
 49. *Западно-Сибирский*
 50. *Центральные районы*
 51. *Северо-Кавказский район*
 52. *Северо-Западный район*
 53. *Уральский регион*
 54. *Восточно-Сибирский район и Дальний Восток*

Учебники


1. Т.П.Герасимовой, Н.П.Неклюковой «География. 6 класс» - Москва: Дрофа, 2018г.
2. В.А.Коринская, И.В.Душина, и др., «География материков и океанов», Москва, «Дрофа», 2173г.
3. И.И. Барина «География. Природа России», 8 класс, Москва, «Дрофа», 2016г.
4. В.П. Дронов, В.Я. Ром, «География. Население и хозяйство России». «Дрофа», Москва, 2017г.
5. В.П. Максаковский «Экономическая и социальная география мира». Москва, «Просвещение» 2015 г.

Атласы

1. Географический атлас мира. Рига «Яня сета» Москва «Росмэн» 1997
2. «География начальный курс» 6 кл.: Атлас. - М.: Дрофа; Издательство Дик, 2006 г.
3. «География материков и океанов» 7 кл.: Атлас. - М.: Дрофа; Издательство Дик, 2003 г.
4. «География России. Природа» 8 кл.: Атлас. - М.: Дрофа; Издательство Дик, 2004 г.
5. Атлас «География России. Население и хозяйство» 9 класс «Дрофа» «Издательство ДИК». 2008г.
6. Атлас «Экономическая и социальная география мира» 10 класс «Дрофа» «Издательство ДИК». 1997г.

Рабочие тетради (личное)

1. Начальный курс географии. 6 кл. рабочая тетрадь к учебнику Т.П. Герасимовой, Н.П. Неклюковой «Начальный курс географии. 6 класс» / Штатных, А.В. – 4-е изд., стереотип. – М.: Дрофа, 2006. – 96 с.: ил. Карт.
2. В.И.Сиротин. География 6 класс. Рабочая тетрадь с комплектом контурных карт. География начальный курс. Рекомендовано Министерством образования Российской Федерации. 8-е изд., стереотип., М.: «Дрофа» «Издательство ДИК», 2004
3. В.И.Сиротин. География 7 класс. Рабочая тетрадь с комплектом контурных карт. География материков и океанов. Рекомендовано Министерством образования Российской Федерации. 8-е изд., стереотип., М.: «Дрофа» «Издательство ДИК», 2004
4. Душина И.В. География материков и океанов. 7 кл.: Рабочая тетрадь к учебнику В.А. Коринской, И.В. Душиной, В.А. Щенева «География материков и океанов. 7 класс». – 2-е изд., стереотип. – М.: Дрофа, 2002. – 96 с.: ил., карт.
5. В.И.Сиротин. География 8 класс. Рабочая тетрадь с комплектом контурных карт. География России. Природа.. Рекомендовано Управлением общего среднего образования Министерства общего и профессионального образования Российской Федерации. 8-е изд., стереотип., М.: «Дрофа» «Издательство ДИК», 1997


- 
6. Раковская Э.М. Рабочая тетрадь по географии 8. Пособие для учащихся общеобразовательных учреждений 3-е издание. Москва «Просвещение» 2002
 7. «Шаг за шагом». Природа России. Рабочая тетрадь 8 класс. И.Баринова.
 8. Ким Э.В., Марченко Н.А., Низовцев В.А. Рабочая тетрадь. География России. Природа и население. К учебнику под редакцией А.И. Алексеева «География России. Кн.1: Природа и население» 8 – 9 классы Москва Дрофа 2005.
 9. География России. Население и хозяйство. 9 кл.: рабочая тетрадь к учебнику В.П. Дронова, В.Я. Рома «География России. Население и хозяйство. 9 класс» / В.П. Дронов. – 9-е изд., стереотип. – М.: Дрофа, 2008. – 95, с.: ил., карт.

Программы (личное)

1. Программа для общеобразовательных учреждений. География 6-11 классы, Москва, «Дрофа», 2002 г под редакцией И.В. Душиной.
2. Программно-методические материалы. География. 6-9 кл.: / Сост. В.И. Сиротин. – М.: Дрофа, 1998. – 192 с.
3. Программа учебной дисциплины для 6-9 классов общеобразовательных учреждений Челябинской области/Под общей редакцией канд. ист. наук В. М.Кузнецова. - Челябинск: АБРИС 2007 – 80 с. – (Гражданско-правовое и патриотическое образование)
4. Школа юного краеведа. Программа дополнительного образования для учащихся 5-7 классов. Озерск 2000
5. В Урале Русь отражена. Материалы к программе дополнительного образования «Школа юного краеведа», Озерск 2000
6. Программы элективных курсов. География. 9 класс. Профильное обучение/авт. сост. С.Е.Дюкова. – М.: Дрофа, 2006. – 79, с – (Элективные курсы).

Методическая литература (личная)

1. Методика и технология обучения географии: Пособие для учителей и студентов пед. Ин-тов / И.В. Душина, В.Б.Пятунин, Е.А.Таможняя. – М.: ООО «Издательство «Астрель»: ООО «Издательство АСТ», 2004. – 203, с. – (Высшая школа).
2. Практикум по методике преподавания географии для студентов педагогических вузов / под ред. Е.А.Таможней. – М.: Издательство «Экзамен». 2008. – 222, с. (Серия «Практикум»)
3. Сборник. Методические рекомендации по использованию электронного издания для средней школы по курсу «География» 6 – 10 классы. 2006 г.
4. Натарова Л.Е. География. Организация внеклассной работы в школе: Метод. Реком. Для студентов педагогических вузов и учителей школы. – Челябинск: Изд-во ЧГПУ, 2001. – 103 с.
5. Краеведение: Внеклассная работа по географии. Методическое пособие / Ю.В. Козлова, В.В. Ярошенко. – М.: ТЦ Сфера, 2007. 128 с.- (школа природолюбия).
6. Единый государственный экзамен: География: сборник аналитических материалов / Под ред. Т.В. Абрамовой, С.Г. Молчанова; Составитель А.С.Маркова. – Челябинск: НП Инновационный центр «РОСТ» 2005. – 128 с.
7. ЕГЭ 2008. География. Федеральный банк экзаменационных материалов / Авторы-сост. В.В. Барабанов, Э.М.Амбарцумова, С.Е. Дюкова. – М.: Эксмо, 2008. – 224 с.

- 
8. Школьные олимпиады. География. 6-10 классы / В.А.Низовцев, Н.А. Марченко. – 2-е изд. – М.: Айрис – пресс, 2007. – 304 с. – (Школьные олимпиады).
 9. География в таблицах. 6-10 кл.: Справочное пособие / Авт. – сост. В.В.Климанов, О.А. Климанова. – 7-е изд., испр. – М.: Дрофа, 2003. – 160 с.
 10. Юрков П. М. Дидактический материал по физической географии: Из опыта работы. – М.: Просвещение, 1990. – 96 с.: ил.
 11. Морозов А.К. Типичные экзаменационные билеты по географии и ответы на них. Издательство «Учитель». Волгоград 1997
 12. Сиротин В.И. Самостоятельные и практические работы по географии (6 – 10 классы) 1991